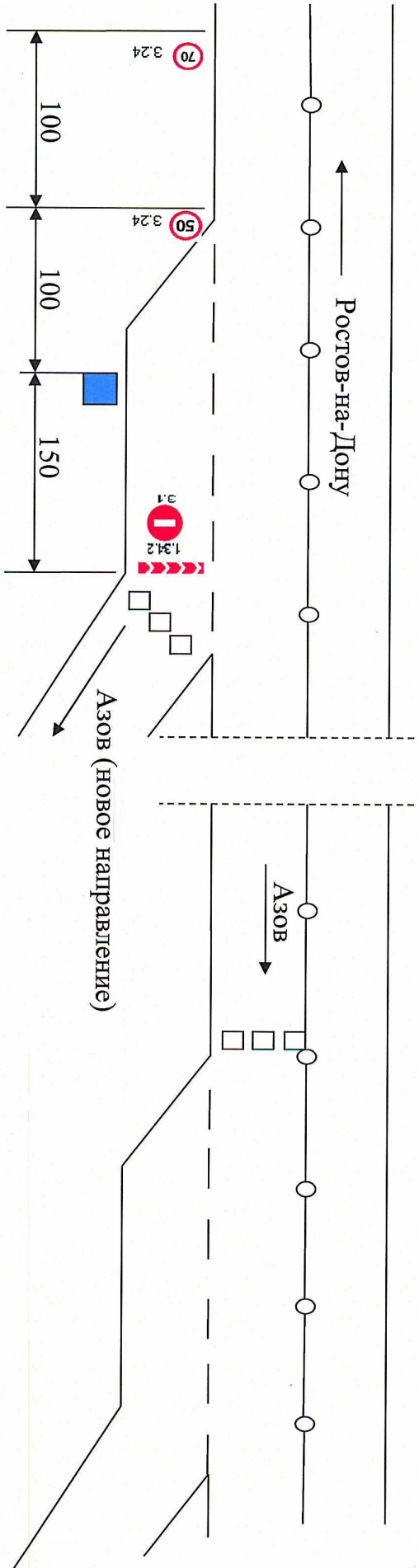







СХЕМА
установки дорожных знаков на автомобильной дороге общего пользования регионального значения г. Ростов-на-Дону (от магистралей «Дон») – г. Азов (новое направление)
км 0+000 – км 13+300 в Азовском районе



Условные обозначения:

-  - информационный щит;
-  - заградительные водные блоки;
-  - барьерное ограждение.